



**PROGRAMA PARCIAL DE DESARROLLO URBANO INTERVENCIÓN URBANA INTEGRAL DEL RÍO GRIJALVA EN LA CIUDAD DE VILLAHERMOSA, TABASCO**

**SIMBOLOGIA TEMÁTICA**


 AREA GEOGRAFICA DE ESTADISTICA BASICA (AGEB/CLAVE)

\*ESTE PROGRAMA ES DE CARÁCTER PÚBLICO, NO ES PATROCINADO NI PROMOVIDO POR PARTIDO POLÍTICO ALGUNO Y SUS RECURSOS PROVIENEN DE LOS IMPUESTOS QUE PAGAN TODOS LOS CONTRIBUYENTES. ESTÁ PROHIBIDO EL USO DE ESTE PROGRAMA CON POLÍTICOS, ELECTORALES, DE LUCRO Y OTROS DISTINTOS A LOS ESTABLECIDOS. QUIEN HAGA USO INDEBIDO DE LOS RECURSOS DE ESTE PROGRAMA DEBERÁ SER DENUNCIADO Y SANCIONADO DE ACUERDO CON LA LEY APLICABLE Y ANTE LA AUTORIDAD COMPETENTE\*

**SIMBOLOGIA BASE**

 Cuerpos de agua  
 Construcción

Fuente de información: INEGI Sistema Nacional de Información Estadística y Geográfica (SNIEG) Marco Geoestadístico  
 Nota: Observaciones



**ESPECIFICACIONES CARTOGRAFICAS**  
 Proyección: Universal Transversa Mercator  
 WGS84 - 15N



**ESCALA DE IMPRESIÓN** 1:17,010  
**FECHA** Marzo 2020

**PLANO** ESTRUCTURA CENSOS POBLACION  
**CLAVE** D-25

