

**PROGRAMA PARCIAL DE
 DESARROLLO URBANO
 INTERVENCIÓN URBANA INTEGRAL
 DEL RÍO GRIJALVA EN LA CIUDAD
 DE VILLAHERMOSA, TABASCO**

SIMBOLOGÍA TEMÁTICA

- EDUCACION
- CULTURA
- SALUD
- ASISTENCIA SOCIAL
- COMERCIO Y ABASTO
- ADMINISTRACION PUBLICA
- ESPACIOS ABIERTOS,
RECREACION Y DEPORTE
- INFRAESTRUCTURA
- COMUNICACIONES Y TRANSPORTES


ESTE PROGRAMA ES DE CARÁCTER PÚBLICO, NO ES PATROCINADO NI PROMOVIDO POR PARTIDO POLÍTICO ALGUNO Y SUS RECURSOS PROVIENEN DE LOS IMPUESTOS QUE PAGAN TODOS LOS CONTRIBUYENTES. ESTÁ PROHIBIDO EL USO DE ESTE PROGRAMA CON POLÍTICOS, ELECTORALES, DE LUJURO Y OTROS DISTINTOS A LOS ESTABLECIDOS. QUIEN HAGA USO INDEBIDO DE LOS RECURSOS DE ESTE PROGRAMA DEBERÁ SER DENUNCIADO Y SANCIONADO DE ACUERDO CON LA LEY APLICABLE Y ANTE LA AUTORIDAD COMPETENTE

SIMBOLOGÍA BASE

- Cuerpos Agua
- PRG_area_normativa


Fuente de información: INEGI: Espacio y datos de México, Escuelas y centros de trabajo, Directorio Estadístico Nacional de Unidades Económicas (DENUE)

LOCALIZACIÓN



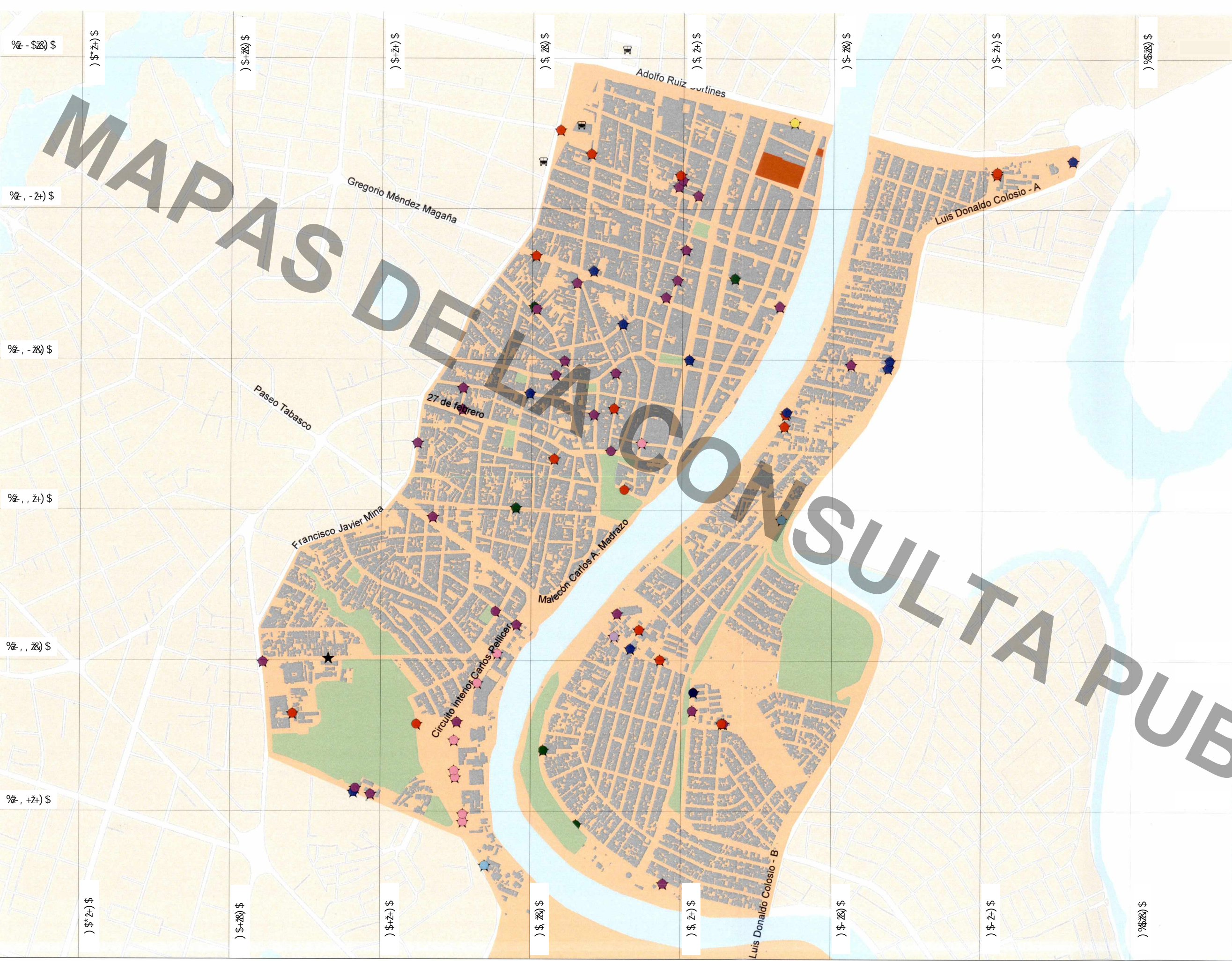
ESPECIFICACIONES CARTOGRAFICAS

Proyección: Universal Transversa Mercator
WGS84 - 15N



ESCALA DE IMPRESIÓN: 1:11,190 FECHA: Marzo 2020

PLANO: EQUIPAMIENTO URBANO CLAVE: D-20



CONSULTA PÚBLICA