











**PROGRAMA PARCIAL DE DESARROLLO URBANO INTERVENCIÓN URBANA INTEGRAL DEL RÍO GRIJALVA EN LA CIUDAD DE VILLAHERMOSA, TABASCO**

**SIMBOLOGIA TEMÁTICA**

-  Estaciones de bombeo
-  Plantas Potabilizadoras
-  Descargas de aguas residuales
-  Plantas de tratamiento de aguas residuales
-  Subestación eléctrica
-  Línea de Transmisión Alta Tensión


\*ESTE PROGRAMA ES DE CARÁCTER PÚBLICO, NO ES PATROCINADO NI PROMOVIDO POR PARTIDO POLÍTICO ALGUNO Y SUS RECURSOS PROVIENEN DE LOS IMPUESTOS QUE PAGAN TODOS LOS CONTRIBUYENTES. ESTÁ PROHIBIDO EL USO DE ESTE PROGRAMA CON POLÍTICOS, ELECTORALES, DE LUCRO Y OTROS DISTINTOS A LOS ESTABLECIDOS. QUIEN HAGA USO INDEBIDO DE LOS RECURSOS DE ESTE PROGRAMA DEBERÁ SER DENUNCIADO Y SANCIONADO DE ACUERDO CON LA LEY APLICABLE Y ANTE LA AUTORIDAD COMPETENTE.

**SIMBOLOGIA BASE**

-  Vías Regionales
-  Cuerpos de agua
-  Construcción
-  Área Normativa del Programa Parcial

Fuente de información: INEGI: Carta Topográfica. Villahermosa, edición 2017, SOTOP: Ayuntamiento de Centro.  
 Nota: Observaciones

**LOCALIZACIÓN**

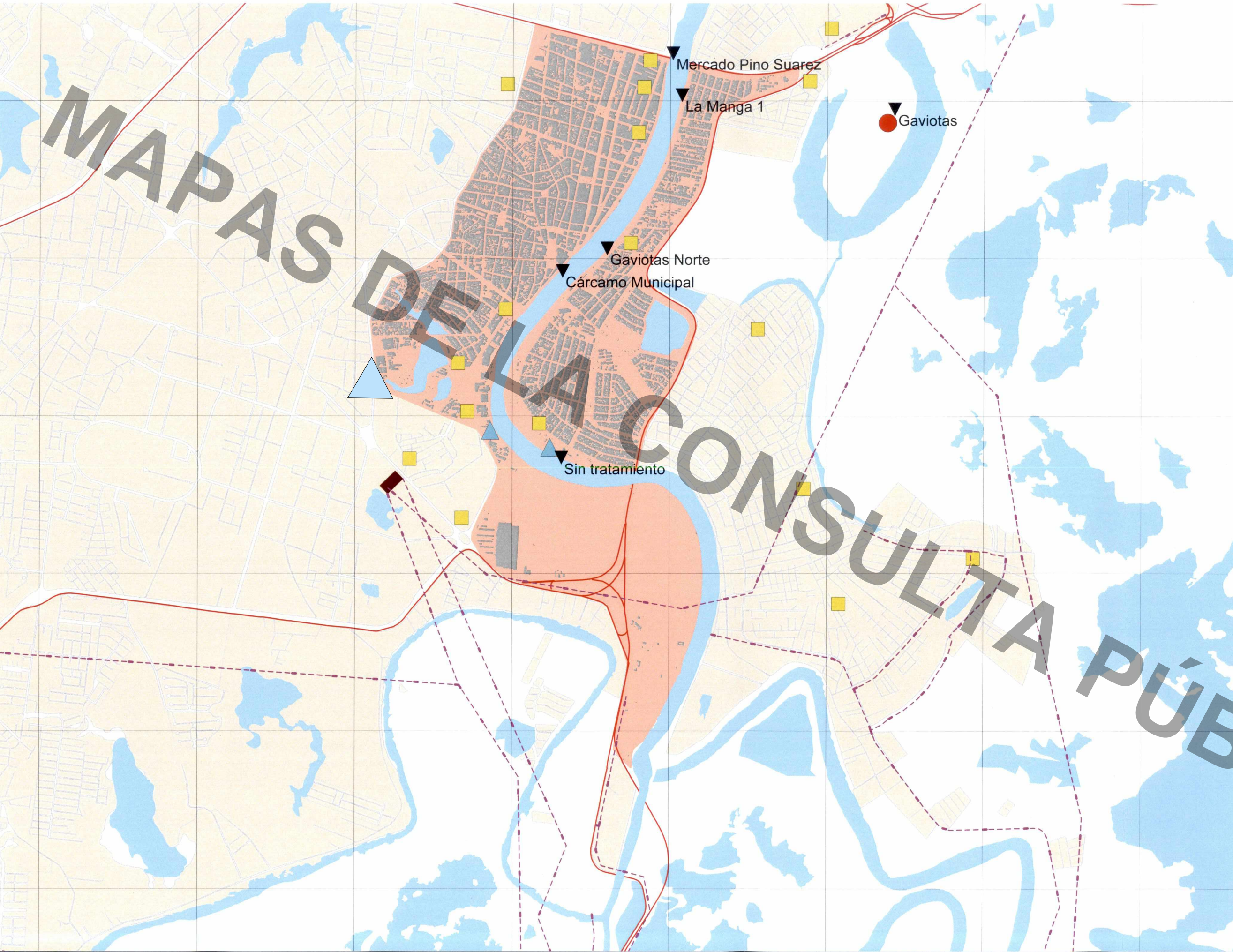


**ESPECIFICACIONES CARTOGRAFICAS**  
 Proyección: Universal Transversa Mercator  
 WGS84 - 15N



**ESCALA DE IMPRESIÓN** 1:10,710  
**FECHA** Marzo 2020

**PLANO** INFRAESTRUCTURA  
**CLAVE** D-19



MAPAS DE LA CONSULTA PÚBLICA