




**PROGRAMA PARCIAL DE
 DESARROLLO URBANO
 INTERVENCIÓN URBANA INTEGRAL
 DEL RÍO GRIJALVA EN LA CIUDAD
 DE VILLAHERMOSA, TABASCO**

SIMBOLOGIA TEMÁTICA


RIESGOS POR INUNDACIONES
 Inundaciones

ESTE PROGRAMA ES DE CARÁCTER PÚBLICO, NO ES PATROCINADO NI PROMOVIDO POR PARTIDO POLÍTICO ALGUNO Y SUS RECURSOS PROVIENEN DE LOS IMPUESTOS, QUE PAGAN TODOS LOS CONTRIBUYENTES. ESTÁ PROHIBIDO EL USO DE ESTE PROGRAMA CON POLÍTICOS, ELECTORALES, DE LUCRO Y OTROS DISTINTOS A LOS ESTABLECIDOS. QUIEN HAGA USO INDEBIDO DE LOS RECURSOS DE ESTE PROGRAMA DEBERÁ SER DENUNCIADO Y SANCIONADO DE ACUERDO CON LA LEY APLICABLE Y ANTE LA AUTORIDAD COMPETENTE

SIMBOLOGIA BASE

 Vías Regionales
 Construcción
 Área Normativa del Programa Parcial

Fuente de información: Ayuntamiento de Centro, Tabasco: Programa de Desarrollo Urbano del Centro de Población de la Ciudad de Villahermosa y Centros Metropolitanos del Municipio de Centro, Tabasco, 2015-2030.

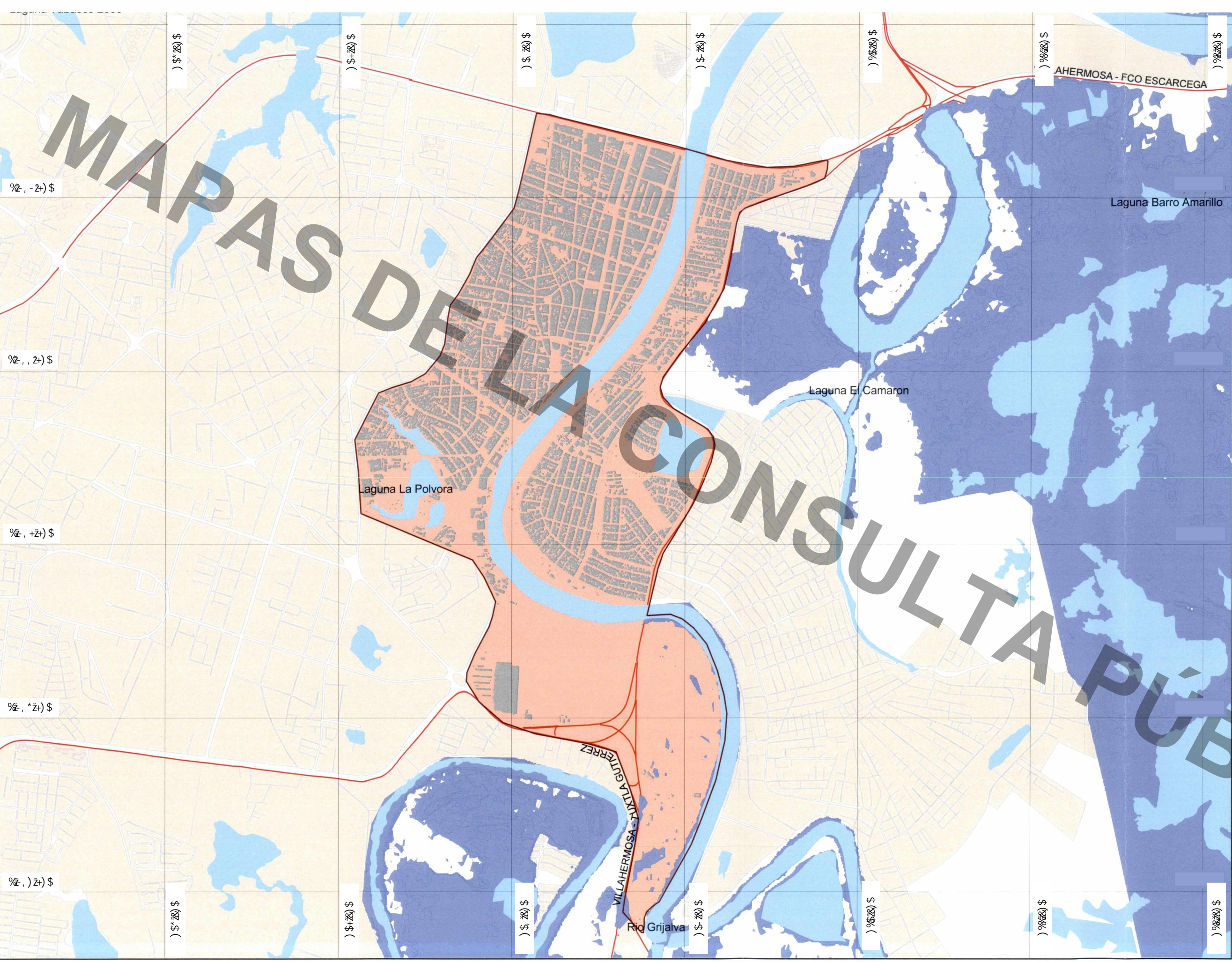


ESPECIFICACIONES CARTOGRAFICAS
 Proyección: Universal Transversa Mercator
 WGS84 - 15N
ESCALA GRÁFICA

 kilómetros

ESCALA DE IMPRESIÓN 1:19,310 **FECHA** Marzo 2020

PLANO RIESGOS POR INUNDACIONES **CLAVE** D-14



MAPAS DE LA CONSULTA PÚBLICA