






**PROGRAMA PARCIAL DE
 DESARROLLO URBANO
 INTERVENCIÓN URBANA INTEGRAL
 DEL RÍO GRIJALVA EN LA CIUDAD
 DE VILLAHERMOSA, TABASCO**

SIMBOLOGÍA TEMÁTICA

-  Asentamientos irregulares
-  Construcción


ESTE PROGRAMA ES DE CARÁCTER PÚBLICO, NO ES PATROCINADO NI PROMOVIDO POR PARTIDO POLÍTICO ALGUNO Y SUS RECURSOS PROVIENEN DE LOS IMPUESTOS QUE PAGAN TODOS LOS CONTRIBUYENTES. ESTÁ PROHIBIDO EL USO DE ESTE PROGRAMA CON POLÍTICOS, ELECTORALES, DE LUCRO Y OTROS DISTINTOS A LOS ESTABLECIDOS. QUIEN HAGA USO INDEBIDO DE LOS RECURSOS DE ESTE PROGRAMA DEBERÁ SER DENUNCIADO Y SANCIONADO DE ACUERDO CON LA LEY APLICABLE Y ANTE LA AUTORIDAD COMPETENTE.

SIMBOLOGÍA BASE

-  Vías regionales
-  Área Normativa Programa Parcial
-  Cuerpos de agua

Fuente de información: Ayuntamiento de Centro, Tabasco: Programa de Desarrollo Urbano del Centro de Población de la Ciudad de Villahermosa y Centros Metropolitanos del Municipio de Centro, Tabasco, 2015-2030.

LOCALIZACIÓN



ESPECIFICACIONES CARTOGRAFICAS

Proyección: Universal Transversa Mercator
 WGS84 - 15N



ESCALA DE IMPRESIÓN: 1:17,590
 FECHA: Marzo 2020

PLANO: ASENTAMIENTOS IRREGULARES
 CLAVE: D-12

